

Что такое iMap?

Это электронная карта Пензы и справочник организаций.
— карта, наиболее полно отображающая инфраструктуру города здания, дороги и другие объекты;
— подробная база данных организаций и предприятий с указанием точного адреса, телефона и сферы деятельности.
— связь между справочником и картой Пензы. Выбирая организацию, вы получаете ее мгновенное отображение на карте, и наоборот, выбирая здание на карте, вам предоставляется список организаций в нем.

Как установить iMap?

Для пользователей Дом.Ру, J-DSL и PNZ загрузка программы по внутреннему трафику. Необходимо зайти на сайт www.imap58.ru, выбрать вкладку «Скачать программу». После завершения загрузки файла, запустите его следуйте инструкциям установщика.

Как обновить iMap?

Обновить iMap с сайта www.imap58.ru можно при следующих условиях:

- 1.Если система уже была установлена на ваш компьютер;
- 2.Если обновление на сайте подходит для версии установленной на вашем компьютере.

Шаг 1. Узнать версию установленной на вашем компьютере программы iMap

Запускаем iMap, она написана на стартовой панели под кнопкой «Далее».

Шаг 2. Уточнить есть ли обновление для вашей версии на сайте

Открываем «Информационную панель», переходим на вкладку «Обновление», выбираем «Скачать обновление с сайта», внизу страницы написано для каких версий программы есть обновление.

Шаг 3. Скачать файл обновления на ваш компьютер

Для скачивания нажмите ссылку необходимого обновления.

Шаг 4. Разархивировать файл обновления

Перейдите в то место, куда был загружен файл и распакуйте архив.

Шаг 5. Обновление

В программе iMap открываем «Информационную панель», переходим на вкладку «Обновление», нажимаем «Открыть» и выбираем распакованный файл, нажимаем «Открыть».

Бесплатная карта Пензы и справочник организаций



www.imap58.ru

Адрес: ул. Германа Титова, 5, офис 309

Тел./факс: (8412) 23-05-88, 23-30-58

E-Mail: imap58@gmail.com

Сайт: www.imap58.ru



[аймэп] информационная система города


Как работает iMap?

Ситуация 1: у вас важное событие, которое хочется отметить в хорошем месте, например в ресторане. Знакомые рекомендуют вам три ресторана.

Однако:

А) Первый не помнит название и говорит вам только адрес ул. Московская, 91.



Решение: вводите адрес в поле:

нажимаете  => получаете =>



Б) Второй знакомый дает вам лишь телефон ресторана – 34-99-56.

Решение: вводите номер в  в поле 

обязательно со знаками разделения  нажимаете 



получаете => 

В) Третий посоветовал вам заведение, в кинокомплексе «Современник», на ул. Пушкина, 10.

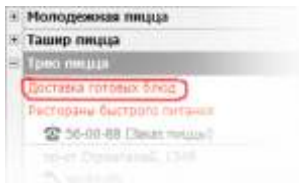
Решение: вводите все имеющиеся критерии, в результате получаете полный набор контактных телефонов, описание комплекса, ссылку на сайт и можете прикинуть маршрут по карте.

Вывод: по окончании поиска вы сможете изучить меню на веб-сайтах ресторанов, сможете посмотреть их место расположение, также с помощью iMap у вас появится возможность забронировать столик.

Ситуация 2: вы отдыхаете дома в компании друзей, либо находитесь на работе, и решаете заказать пиццу. Зная название пиццерии, никто не помнит телефона.

Решение: вводите в поле «Название»  нажимаете  , получаете список организаций, в названии,

которых есть слово «пицца». Если полученный результат, вас не устраивает, нажмите на рубрику «Доставка готовых блюд», и откроется полный список организаций, оказывающих эти услуги.


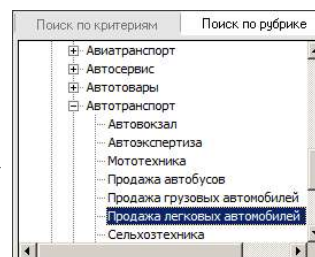


Вывод: вы получите, необходимую информацию в iMap.


Ситуация 3: вам необходимо приобрести автомобиль, у вас есть деньги (возможности) и желание посетить все автосалоны города, но всех адресов вы не знаете.


Решение 1: выбираете «Поиск по рубрике» => «Транспорт/Грузоперевозки» => «Автотранспорт» => «Продажа легковых автомобилей».


Выводится список автосалонов города с указаниями адресов (нажав на которые, вы увидите на карте, где он находится), сфер деятельности салонов, их контактных телефонов и ссылки на веб-сайты, также по некоторым организациям можно посмотреть презентации с описанием модельного ряда и дополнительных услуг.



Решение 2: выбираете «Поиск по критерию» => «Расширенный поиск», в поле «Поиск по рубрике» вводите «автосто...», выбираете «Продажа легковых автомобилей». Выводится тот же список, как и в решении 1.



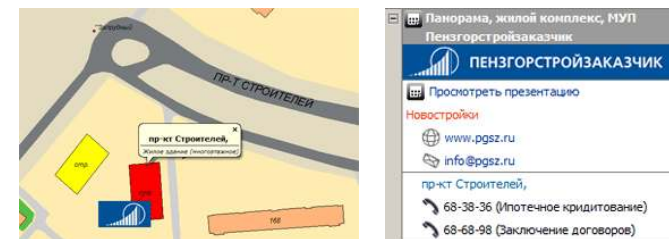
Решение 3: вы знаете название одного из автосалонов, например «Автолоцман». Вводите это название в поле «Поиска по критерию» «Название организации» => нажимаете  => открываете найденную вкладку => нажимаете на рубрику «Продажа легковых автомобилей» => получаете также полный список автосалонов.




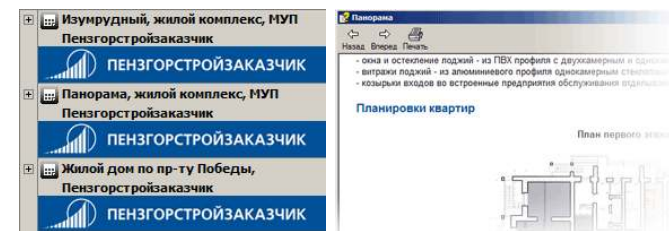
Вывод: таким образом, изучив информацию по автосалонам и обзвонив ряд из них на предмет предлагаемого модельного ряда и режима работы, вы составляете себе оптимальный маршрут, в результате чего экономите время и деньги, исключив ненужные визиты.

Ситуация 4: вам необходимо переехать из старой квартиры в новую, желательно в том же районе. Частенько проезжая мимо строящихся жилых комплексов, у вас возникает желание узнать поподробнее об этих новостройках. В этом вам также поможет iMap.

Решение: находите на карте свой дом, и выбираете интересующую рядом новостройку. Нажимаете на здание => выводится информация по застройщику.



Вводите в поле название застройщика  => можете ознакомиться с другими объектами этой организации. У некоторых организаций есть презентации, позволяющие получить более наглядное представление о ее деятельности (в данном случае планировки квартир и преимущества объектов).



Вывод: используя эту систему, вы получаете доступ к информации, которая поможет вам в принятии более взвешенного решения по важному для вас вопросу.